






LEGEND / LÉGENDE


PROVINCIAL TRUNK HIGHWAYS
 ROUTES PROVINCIALES À GRANDE CIRCULATION . . .  83


PROVINCIAL ROADS
 ROUTES PROVINCIALES SECONDAIRES . . .  425


MUNICIPAL BOUNDARIES
 LIMITES MUNICIPALES . . . 

REGIONAL BOUNDARIES
 LIMITES RÉGIONALES . . . 

 Normal loading (all surfaced /non gravel highways or provincial roads)
 Charge normale (toutes les routes provinciales revêtues ou non couvertes de gravier)

 Level 1 Restricted (in effect March 18, 2009)
 (90% of normal loading on RTAC ROUTES Class A1 & B1 Highways)
 Restrictions de niveau 1 (à compter du 18 mars 2009)
 (90 % de la charge normale autorisée sur les parcours ARTC des routes de catégorie A1 et B1)

 Level 2 Restricted (in effect March 18, 2009)
 (65% of normal loading on Class A1 & B1 Highways)
 Restrictions de niveau 2 (à compter du 18 mars 2009) (65 % de la charge normale autorisée sur les routes de catégorie A1 et B1)

 Unrestricted Gravel roads
 Routes en gravier sans restrictions

