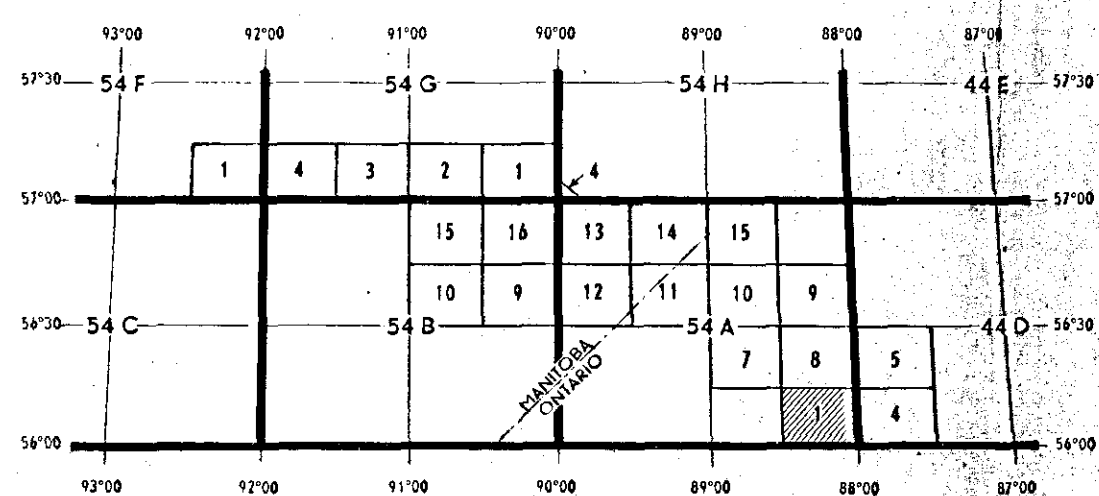


S.N.P.A.-D.E.P. Département Photogéologie

ECHELLE : 1 inch = 1 mile (1:63.360)

LÉGENDE


- Arbres de plus de 40 pieds, groupés ; drainage modéré.
- Arbres de moins de 40 pieds, groupés ; drainage modéré.
- Arbres normalement espacés, broussailles et petites zones de marécages, }
pouvant contenir des groupes de hauts arbres ; drainage faible ou modéré. }
- Broussailles et prairies avec petites zones de marécages ; mauvais drainage.
- ⌘ Ce signe indique une identité de zones.
- Dunes ou cordons littoraux.



CANADA
ONTARIO

KASKATTAMA

COUPURE 54 A 1

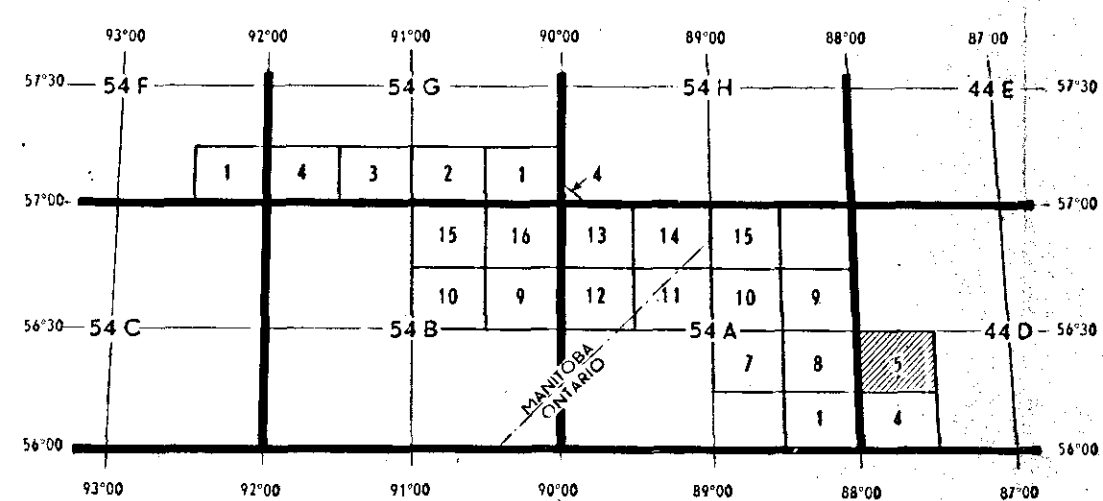


S.N.P.A.-D.E.P. Département Photogéologie

ECHELLE : 1 inch = 1 mile (1:63,360)

LÉGENDE


- Arbres de plus de 40 pieds, groupés ; drainage modéré.
- Arbres de moins de 40 pieds, groupés ; drainage modéré.
- Arbres normalement espacés, broussailles et petites zones de marécages, pouvant contenir des groupes de hauts arbres ; drainage faible ou modéré.
- Broussailles et prairies avec petites zones de marécages ; mauvais drainage.
- Ce signe indique une identité de zones.
- Dunes ou cordons littoraux.



CANADA
ONTARIO

KASKATTAMA

COUPURE 44 D 5

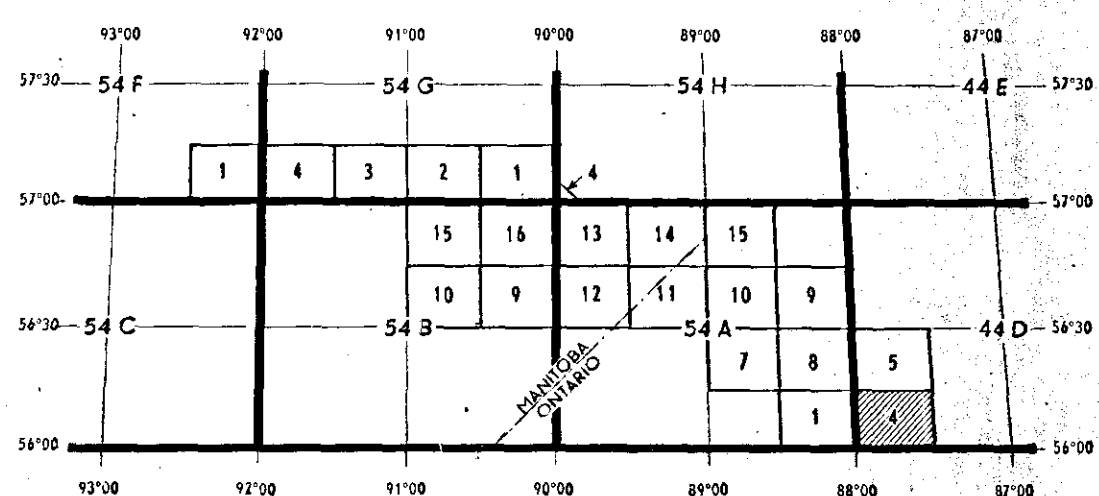


S.N.P.A.-D.E.P. Département Photogéologie

ECHELLE : 1 inch = 1 mile (1:63,360)

LÉGENDE


- Arbres de plus de 40 pieds, groupés ; drainage modéré.
- Arbres de moins de 40 pieds, groupés ; drainage modéré.
- Arbres normalement espacés, broussailles et petites zones de marécages, pouvant contenir des groupes de hauts arbres ; drainage faible ou modéré.
- Broussailles et prairies avec petites zones de marécages ; mauvais drainage.
- Ce signe indique une identité de zones.
- Dunes ou cordons littoraux.



CANADA
ONTARIO

KASKATTAMA

COUPURE 44 D 4



S.N.P.A.-D.E.P. Département Photogéologie

ECHELLE : 1 inch = 1 mile (1 : 63.360)

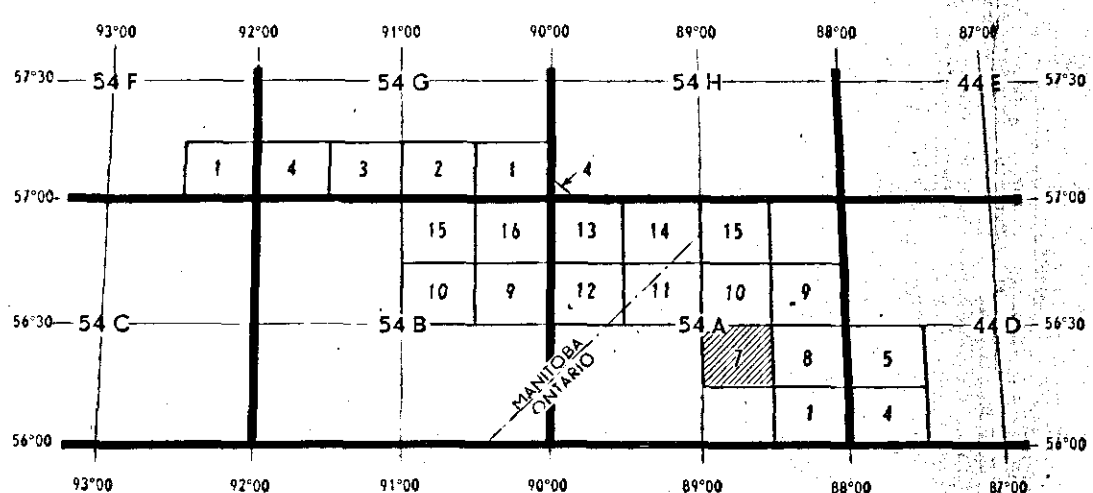
LÉGENDE


- Arbres de plus de 40 pieds, groupés ; drainage modéré.
- Arbres de moins de 40 pieds, groupés ; drainage modéré.
- Arbres normalement espacés, broussailles et petites zones de marécages, pouvant contenir des groupes de hauts arbres ; drainage faible ou modéré.
- Broussailles et prairies avec petites zones de marécages ; mauvais drainage.
- Ce signe indique une identité de zones.
- Dunes ou cordons littoraux.

CANADA
ONTARIO

KASKATTAMA

COUPURE 54 A 7





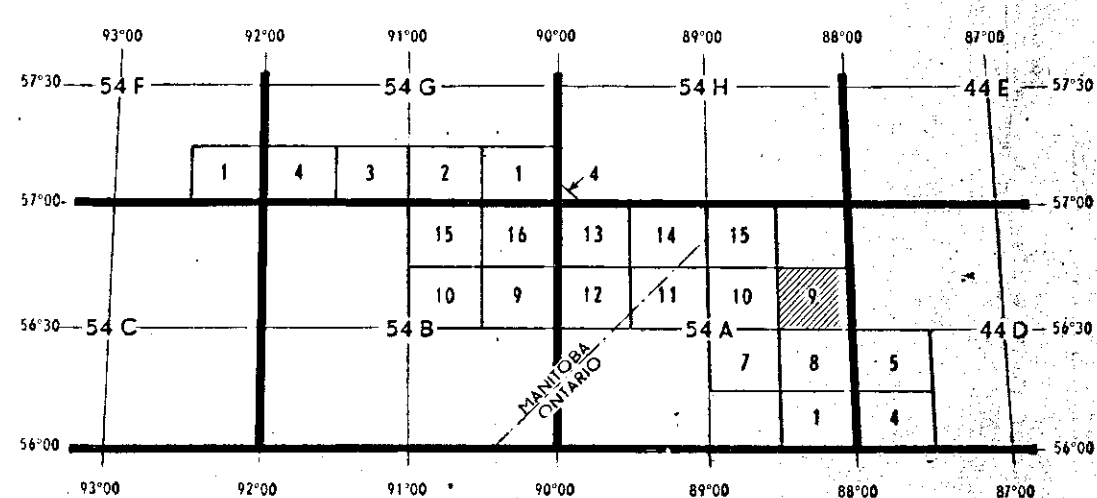
S.N.P.A.-D.E.P. Département Photogéologie

CANADA
ONTARIO

ECHELLE : 1 inch = 1 mile (1:63,360)


KASKATTAMA

COUPURE 54 A 9



LÉGENDE

- Arbres de plus de 40 pieds, groupés ; drainage modéré.
- Arbres de moins de 40 pieds, groupés ; drainage modéré.
- Arbres normalement espacés, broussailles et petites zones de marécages, }
pouvant contenir des groupes de hauts arbres ; drainage faible ou modéré.
- Broussailles et prairies avec petites zones de marécages ; mauvais drainage.
- Ce signe indique une identité de zones.
- Dunes ou cordons littoraux.



S.N.P.A.-D.E.P. Département Photogéologie

CANADA
ONTARIO

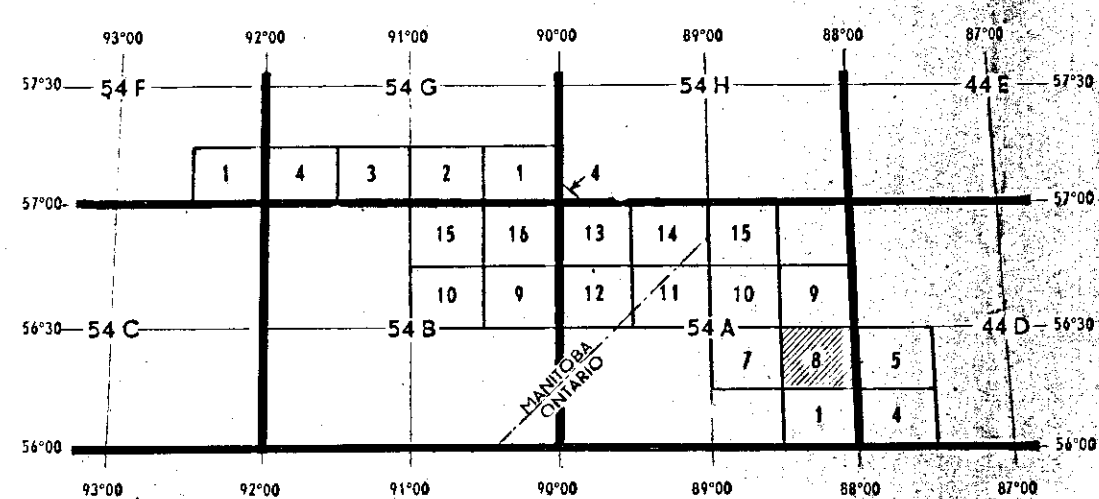
KASKATTAMA


COUPURE 54 A 8

ECHELLE : 1 inch = 1 mile (1 : 63.360)

LÉGENDE

- Arbres de plus de 40 pieds, groupés ; drainage modéré.
- Arbres de moins de 40 pieds, groupés ; drainage modéré.
- Arbres normalement espacés, broussailles et petites zones de marécages, }
pouvant contenir des groupes de hauts arbres ; drainage faible ou modéré. }
- Broussailles et prairies avec petites zones de marécages ; mauvais drainage.
- Ce signe indique une identité de zones.
- Dunes ou cordons littoraux.





S.N.P.A.-D.E.P. Département Photogéologie

CANADA
ONTARIO

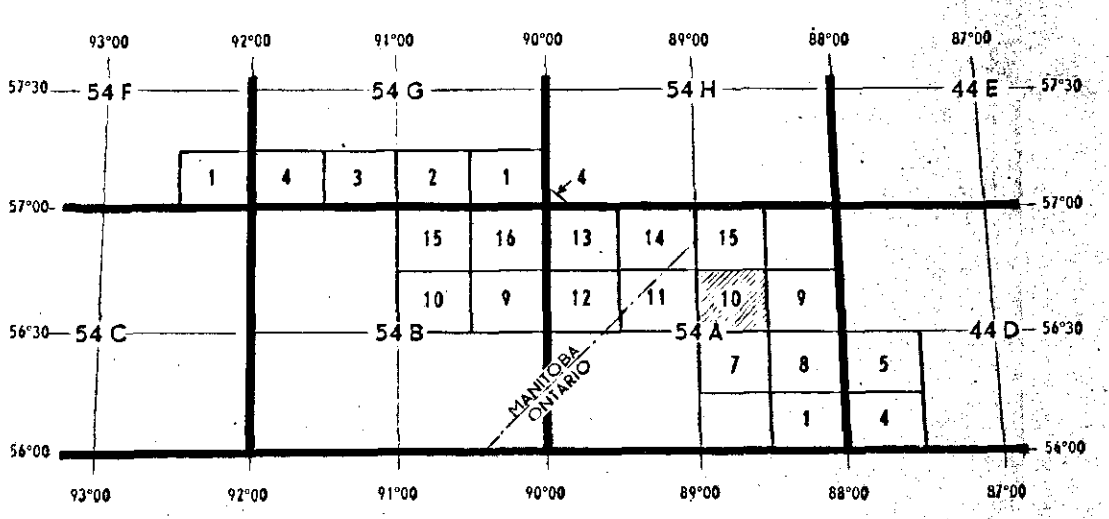
KASKATTAMA

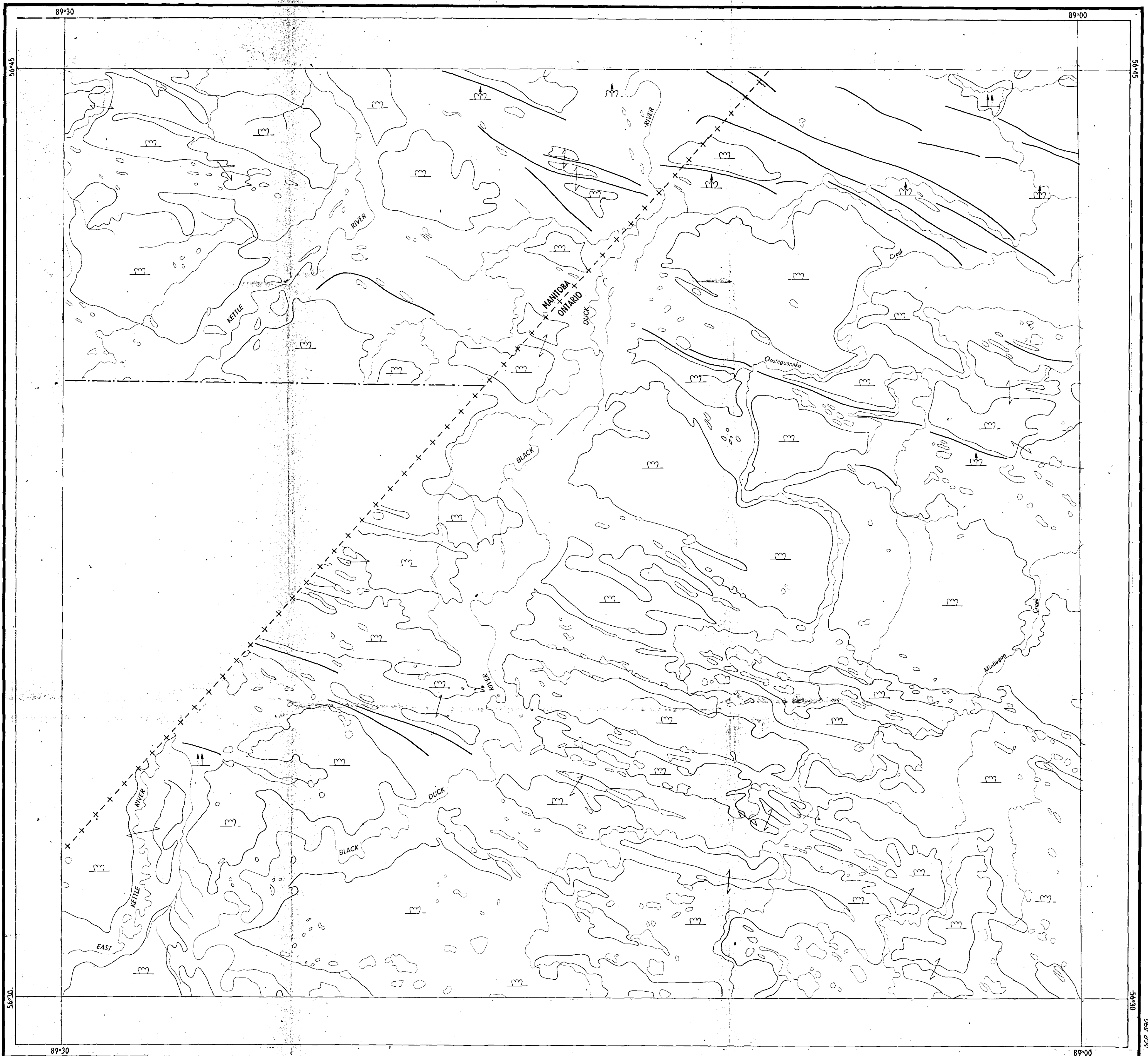
COUPURE 54 A 10

ECHELLE : 1 inch = 1 mile (1:63,360)

LÉGENDE

- Arbres de plus de 40 pieds, groupés ; drainage modéré.
- Arbres de moins de 40 pieds, groupés ; drainage modéré.
- Arbres normalement espacés, broussailles et petites zones de marécages, pouvant contenir des groupes de hauts arbres ; drainage faible ou modéré.
- Broussailles et prairies avec petites zones de marécages ; mauvais drainage.
- Ce signe indique une identité de zones.
- Dunes ou cordons littoraux.

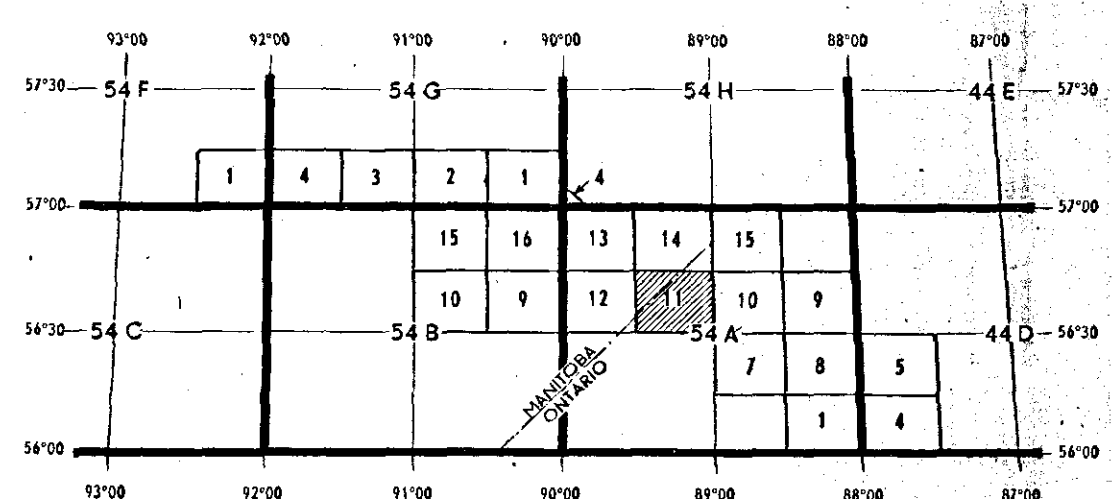




S.N.P.A.-D.E.P. Département Photogéologie

ECHELLE : 1 inch = 1 mile (1 : 63.360)

CANADA
ONTARIO ET MANITOBA



LÉGENDE

- Arbres de plus de 40 pieds, groupés ; drainage modéré.
- Arbres de moins de 40 pieds, groupés ; drainage modéré.
- Arbres normalement espacés, broussailles et petites zones de marécages, pouvant contenir des groupes de hauts arbres ; drainage faible ou modéré.
- Broussailles et prairies avec petites zones de marécages ; mauvais drainage.
- Ce signe indique une identité de zones.
- Dunes ou cordons littoraux.

KASKATTAMA

COUPURE 54 A 11

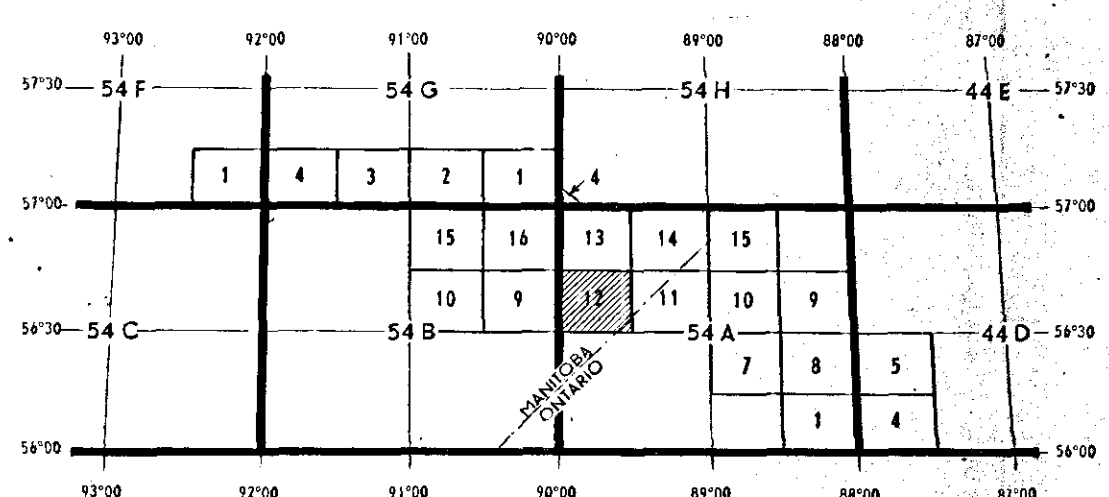



S.N.P.A.-D.E.P. Département Photogéologie

ECHELLE : 1 inch = 1 mile (1:63,360)

LÉGENDE


- Arbres de plus de 40 pieds, groupés ; drainage modéré.
- Arbres de moins de 40 pieds, groupés ; drainage modéré.
- Arbres normalement espacés, broussailles et petites zones de marécages, }
pouvant contenir des groupes de hauts arbres ; drainage faible ou modéré.
- Broussailles et prairies avec petites zones de marécages ; mauvais drainage.
- Ce signe indique une identité de zones.
- Dunes ou cordons littoraux.



CANADA
ONTARIO ET MANITOBA

KASKATTAMA

COUPURE 54 A 12



S.N.P.A.-D.E.P. Département Photogéologie

CANADA
MANITOBA

ECHELLE : 1 inch = 1 mile (1:63,360)

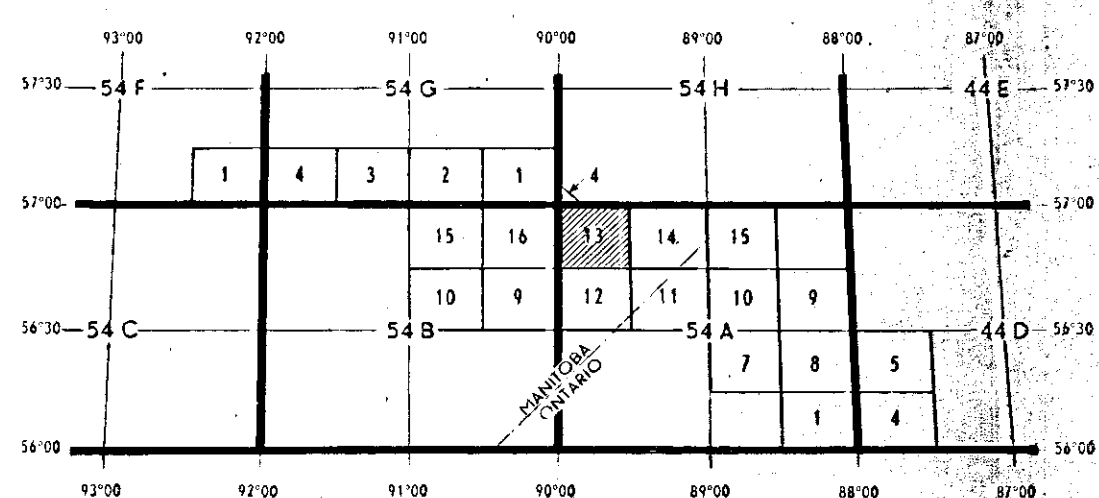
LÉGENDE

- Arbres de plus de 40 pieds, groupés ; drainage modéré.
- Arbres de moins de 40 pieds, groupés ; drainage modéré.
- Arbres normalement espacés, broussailles et petites zones de marécages,
pouvant contenir des groupes de hauts arbres ; drainage faible ou modéré. }
- Broussailles et prairies avec petites zones de marécages ; mauvais drainage.
- Ce signe indique une identité de zones.
- Dunes ou cordons littoraux.



KASKATTAMA

COUPURE 54 A 13



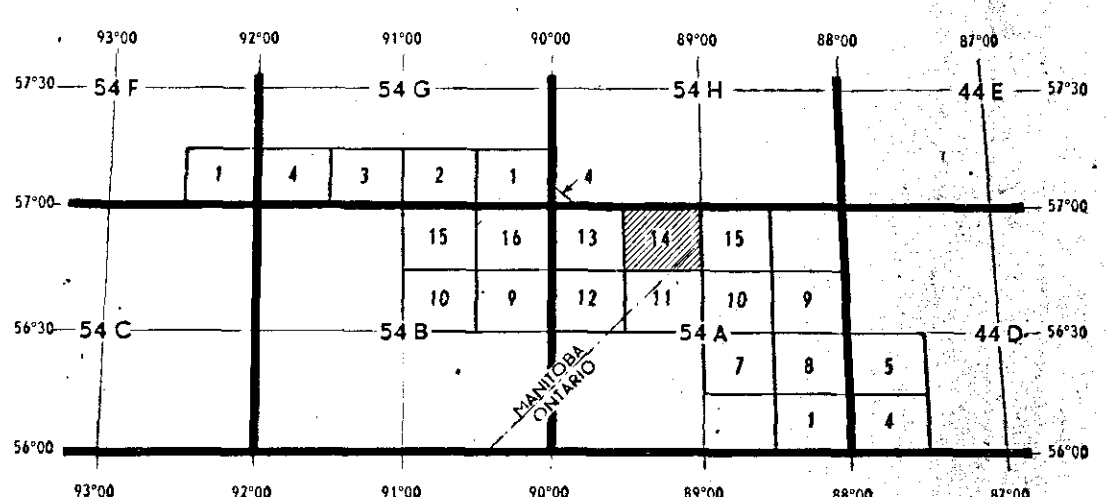


S.N.P.A.-D.E.P. Département Photogéologie

ECHELLE : 1 inch = 1 mile (1:63.360)

LÉGENDE

- Arbres de plus de 40 pieds, groupés ; drainage modéré.
- Arbres de moins de 40 pieds, groupés ; drainage modéré.
- Arbres normalement espacés, broussailles et petites zones de marécages, pouvant contenir des groupes de hauts arbres ; drainage faible ou modéré.
- Broussailles et prairies avec petites zones de marécages ; mauvais drainage.
- Ce signe indique une identité de zones.
- Dunes ou cordons littoraux.



CANADA
ONTARIO ET MANITOBA

KASKATTAMA

COUPURE 54 A 14

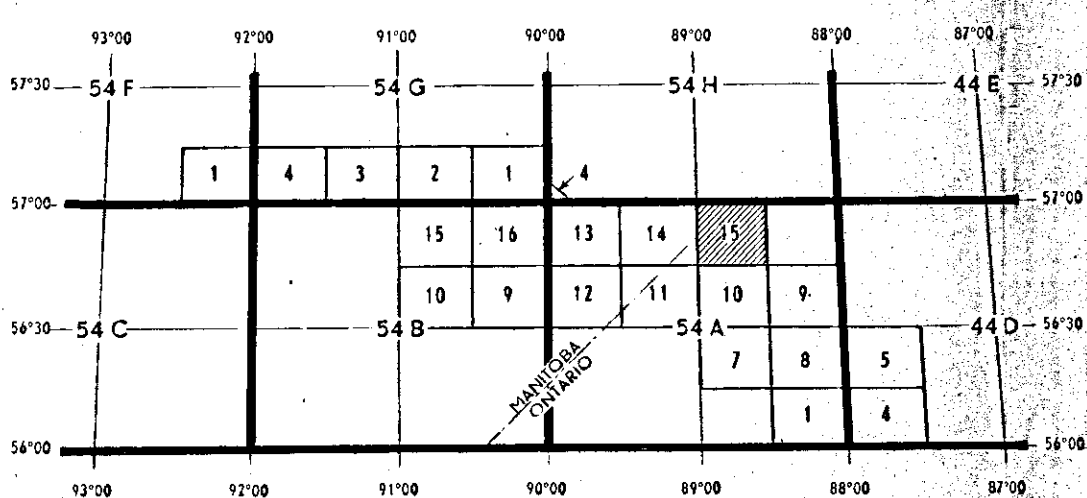


S.N.P.A.-D.E.P. Département Photogéologie

ECHELLE : 1 inch = 1 mile (1:63.360)

LÉGENDE

- Arbres de plus de 40 pieds, groupés ; drainage modéré.
- Arbres de moins de 40 pieds, groupés ; drainage modéré.
- Arbres normalement espacés, broussailles et petites zones de marécages, pouvant contenir des groupes de hauts arbres ; drainage faible ou modéré.
- Broussailles et prairies avec petites zones de marécages ; mauvais drainage.
- Ce signe indique une identité de zones.
- Dunes ou cordons littoraux.




CANADA

ONTARIO ET MANITOBA

KASKATTAMA

COUPURE 54 A 15



S.N.P.A.-D.E.P. Département Photogéologie

CANADA
MANITOBA

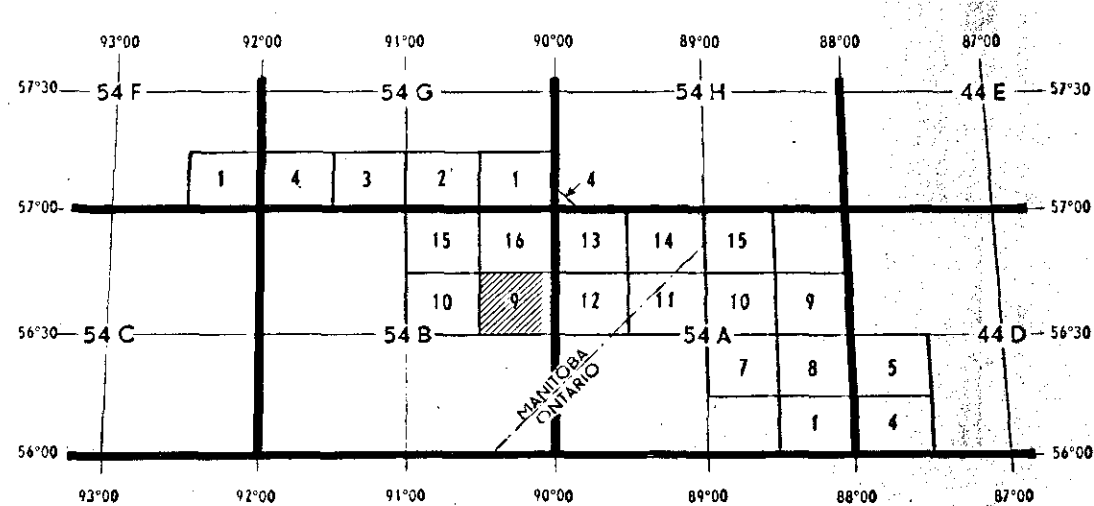

KASKATTAMA


COUPURE 54 B 9

ECHELLE : 1 inch = 1 mile (1:63,360)

LÉGENDE

- Arbres de plus de 40 pieds, groupés ; drainage modéré.
- Arbres de moins de 40 pieds, groupés ; drainage modéré.
- Arbres normalement espacés, broussailles et petites zones de marécages, pouvant contenir des groupes de hauts arbres ; drainage faible ou modéré.
- Broussailles et prairies avec petites zones de marécages ; mauvais drainage.
- Ce signe indique une identité de zones.
- Dunes ou cordons littoraux.





S.N.P.A.-D.E.P. Département Photogéologie

CANADA
MANITOBA

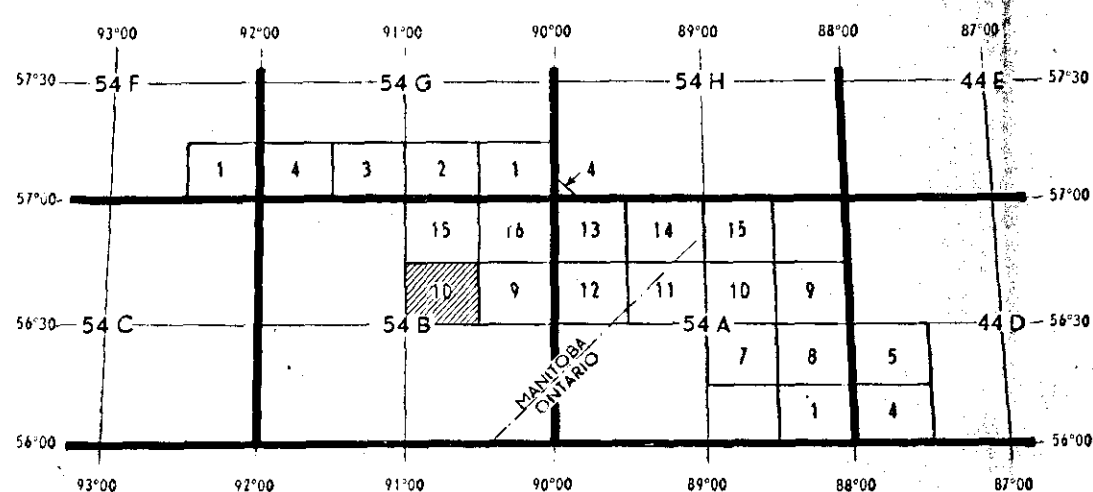
ECHELLE : 1 inch = 1 mile (1 : 63.360)

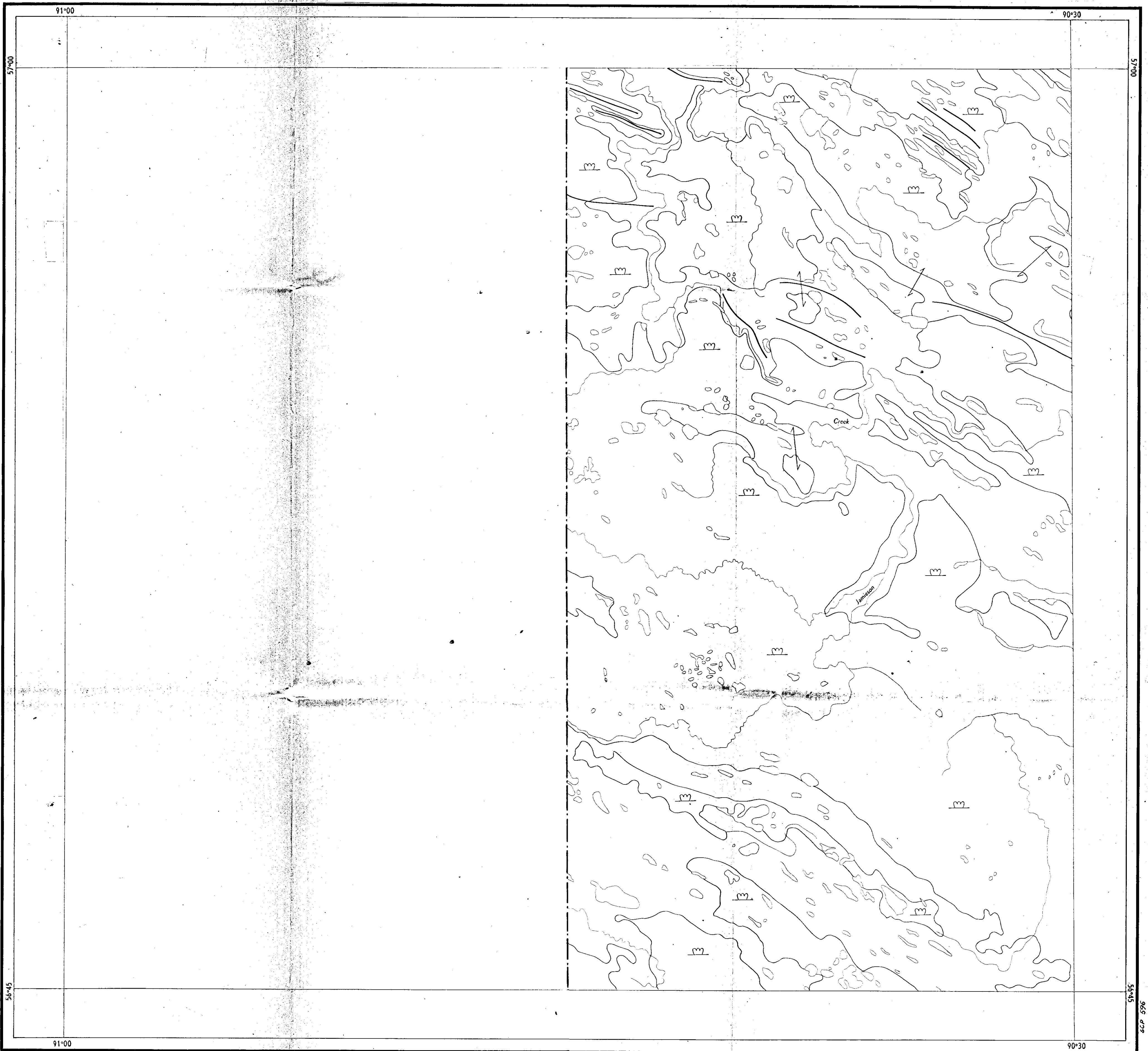
LÉGENDE

- Arbres de plus de 40 pieds, groupés ; drainage modéré.
- Arbres de moins de 40 pieds, groupés ; drainage modéré.
- Arbres normalement espacés, broussailles et petites zones de marécages, }
pouvant contenir des groupes de hauts arbres ; drainage faible ou modéré. }
- Broussailles et prairies avec petites zones de marécages ; mauvais drainage.
- Ce signe indique une identité de zones.
- Dunes ou cordons littoraux.

KASKATTAMA

COUPURE 54 B 10





S.N.P.A.-D.E.P. Département Photogéologie

ECHELLE : 1 inch = 1 mile (1 : 63.360)

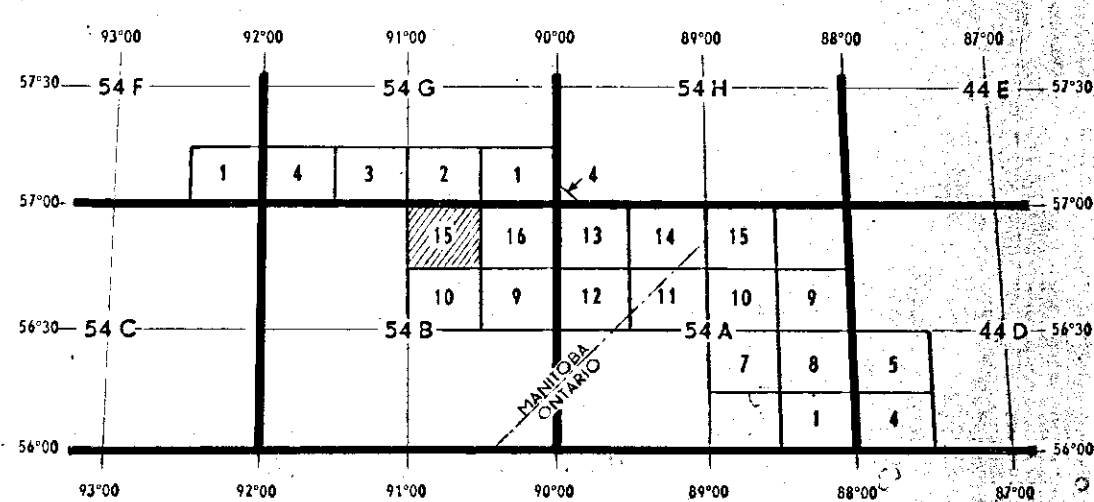
CANADA
MANITOBA

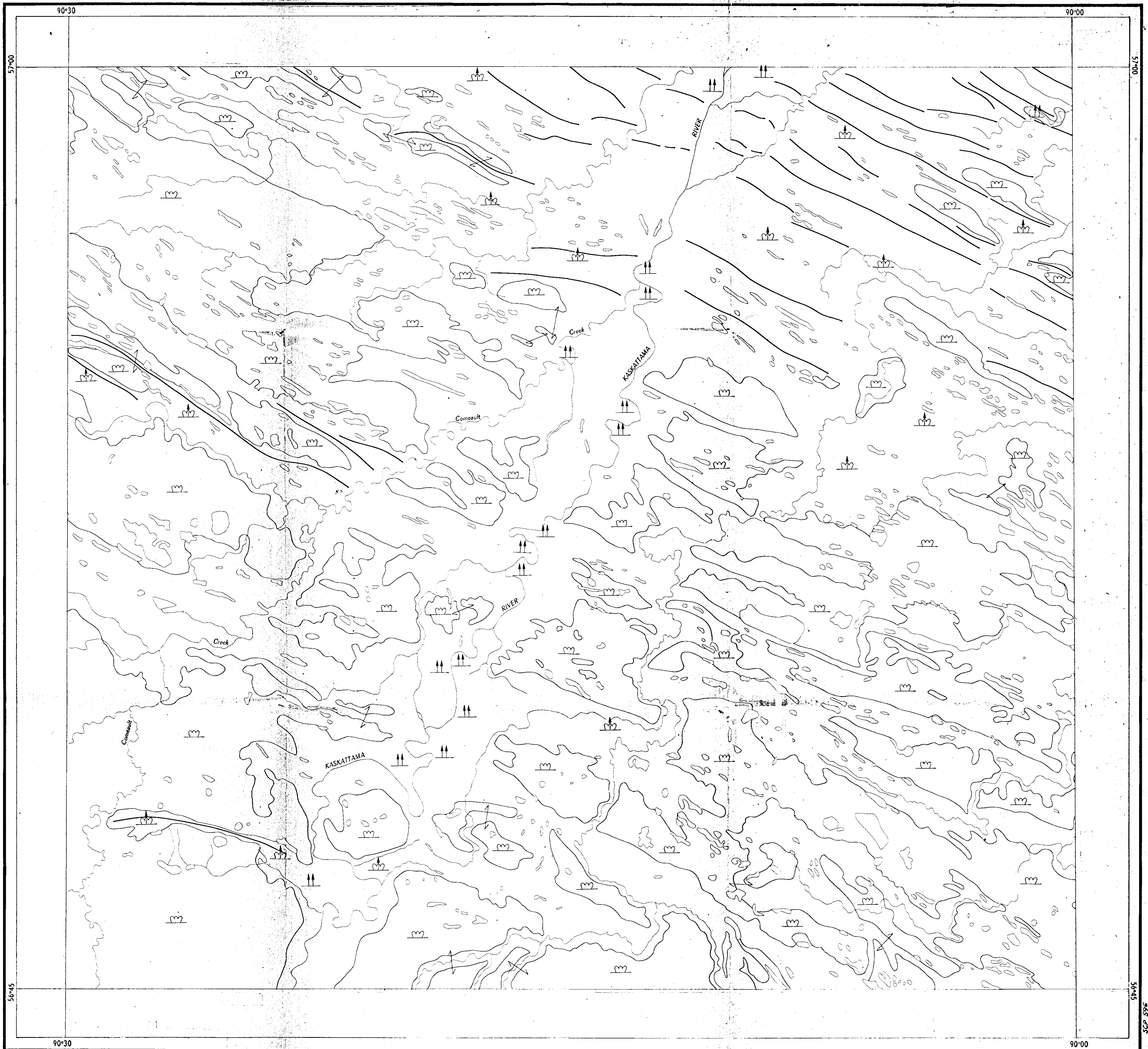
LÉGENDE

- Arbres de plus de 40 pieds, groupés ; drainage modéré.
- Arbres de moins de 40 pieds, groupés ; drainage modéré.
- Arbres normalement espacés, broussailles et petites zones de marécages, }
pouvant contenir des groupes de hauts arbres ; drainage faible ou modéré. }
- Broussailles et prairies avec petites zones de marécages ; mauvais drainage.
- Ce signe indique une identité de zones.
- Dunes ou cordons littoraux.

KASKATTAMA

COUPURE 54 B 15



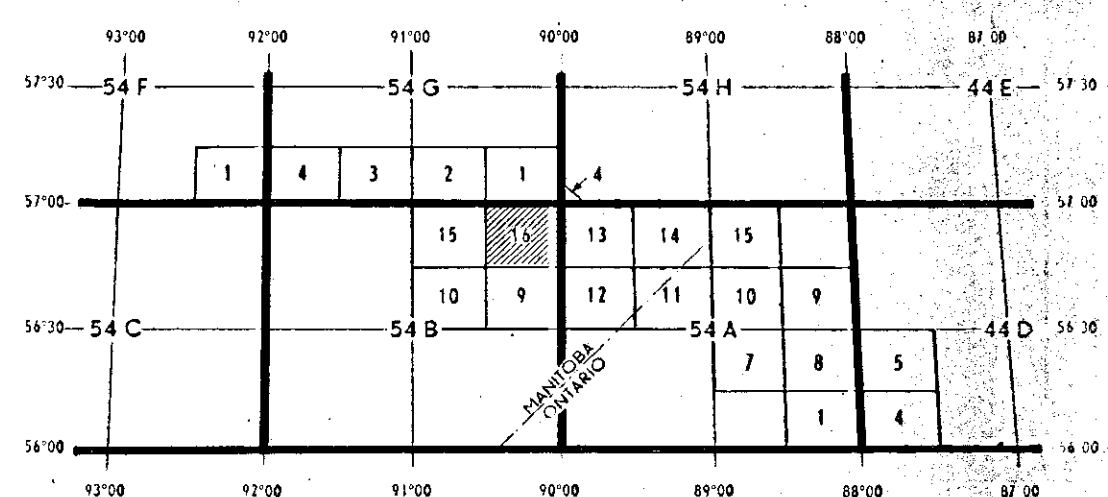


S.N.P.A.-D.E.P. Département Photogéologie

ECHELLE : 1 inch = 1 mile (1 : 63.360)

LÉGENDE

- Arbres de plus de 40 pieds, groupés; drainage modéré.
- Arbres de moins de 40 pieds, groupés; drainage modéré.
- Arbres normalement espacés, broussailles et petites zones de marécages, pouvant contenir des groupes de hauts arbres; drainage faible ou modéré.
- Broussailles et prairies avec petites zones de marécages; mauvais drainage.
- Ce signe indique une identité de zones.
- Dunés ou cordons littoraux.



CANADA
MANITOBA

KASKATTAMA

COUPURE 54 B 16

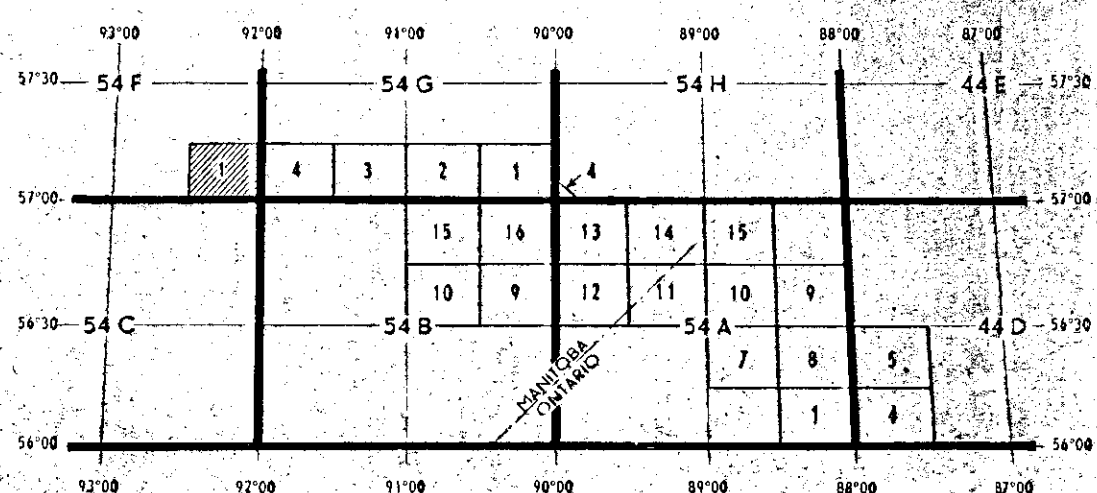


S.N.P.A.-D.E.P. Département Photogéologie

ECHELLE : 1 inch = 1 mile (1 : 63.360)

LÉGENDE


- Arbres de plus de 40 pieds, groupés ; drainage modéré,
- Arbres de moins de 40 pieds, groupés ; drainage modéré,
- Arbres normalement espacés, broussailles et petites zones de marécages, pouvant contenir des groupes de hauts arbres ; drainage faible ou modéré,
- Broussailles et prairies avec petites zones de marécages ; mauvais drainage,
- Ce signe indique une identité de zones,
- Dunes ou cordons littoraux,



CANADA
MANITOBA

KASKATTAMA

COUPURE 54 F 1



S.N.P.A.-D.E.P. Département Photogéologie

ECHELLE : 1 inch = 1 mile (1 : 63.360)

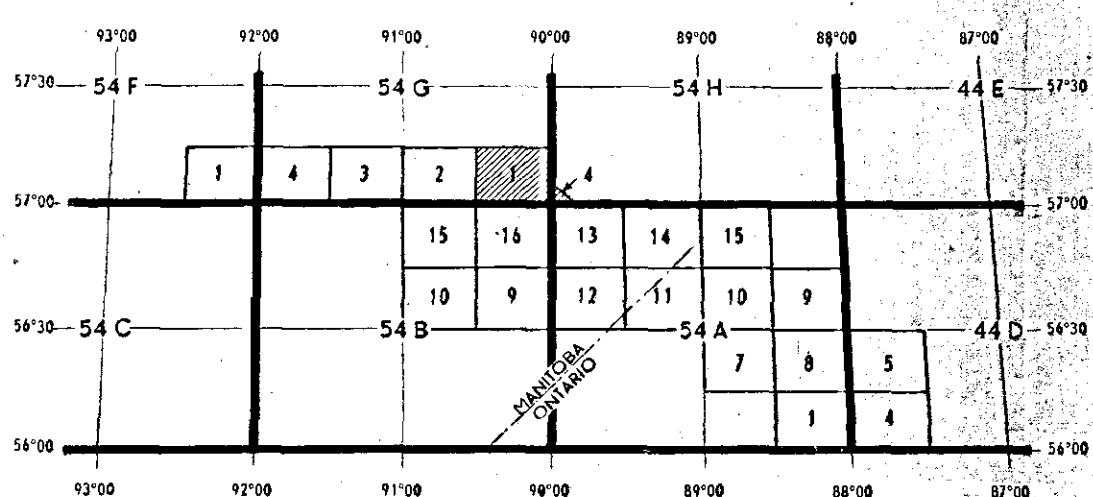
LÉGENDE

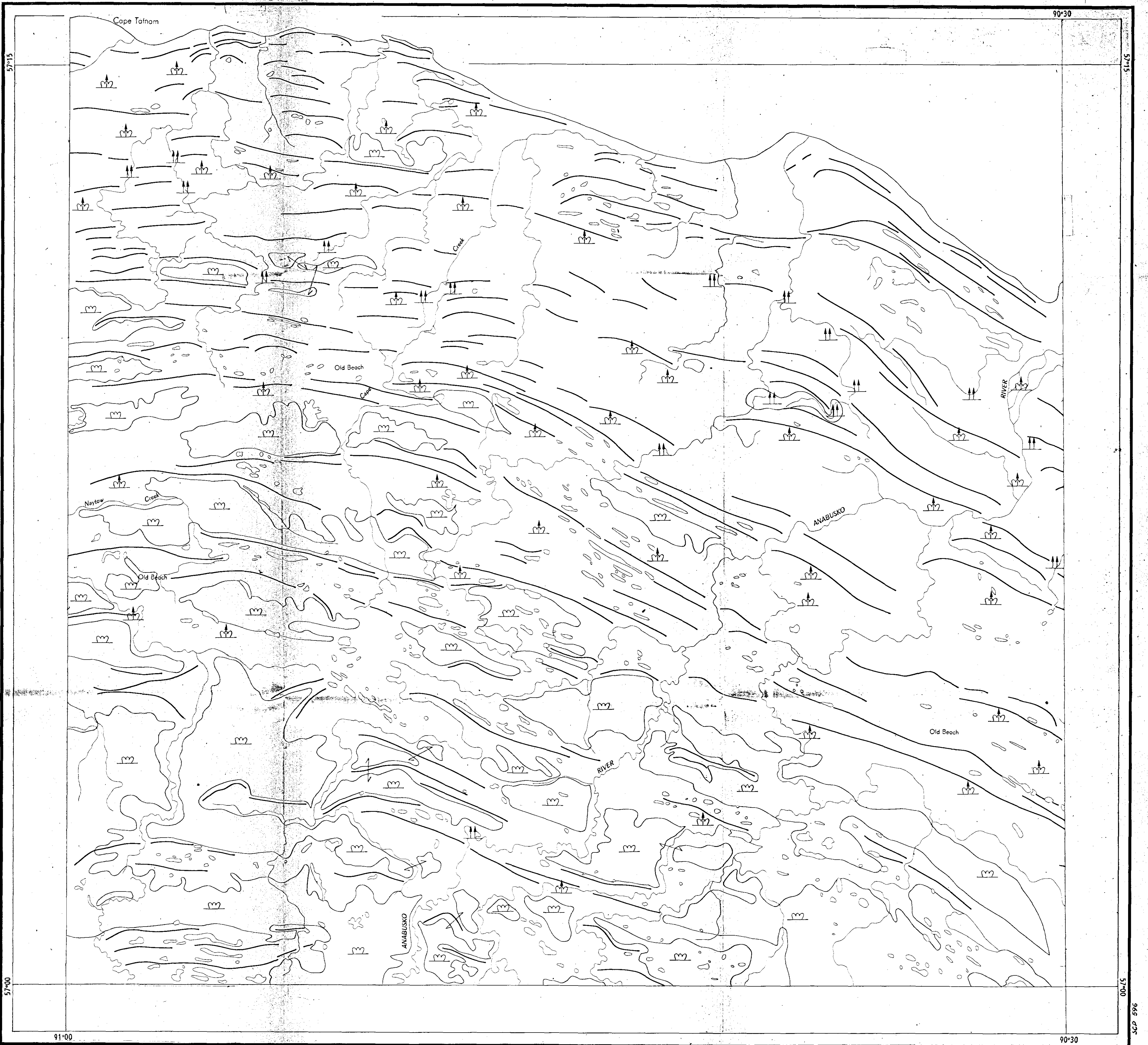
- Arbres de plus de 40 pieds, groupés ; drainage modéré.
- Arbres de moins de 40 pieds, groupés ; drainage modéré.
- Arbres normalement espacés, broussailles et petites zones de marécages, }
pouvant contenir des groupes de hauts arbres ; drainage faible ou modéré.
- Broussailles et prairies avec petites zones de marécages ; mauvais drainage.
- Ce signe indique une identité de zones.
- Dunes ou cordons littoraux.

CANADA
MANITOBA

KASKATTAMA

COUPURES 54 G 1 - 54 H 4





S.N.P.A.-D.E.P. Département Photogéologie

CANADA
MANITOBA

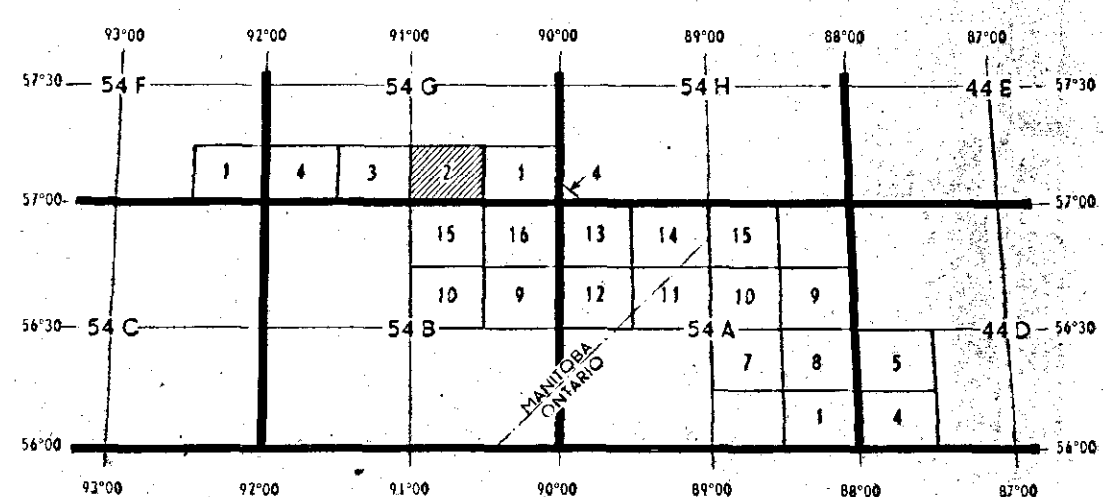
KASKATTAMA

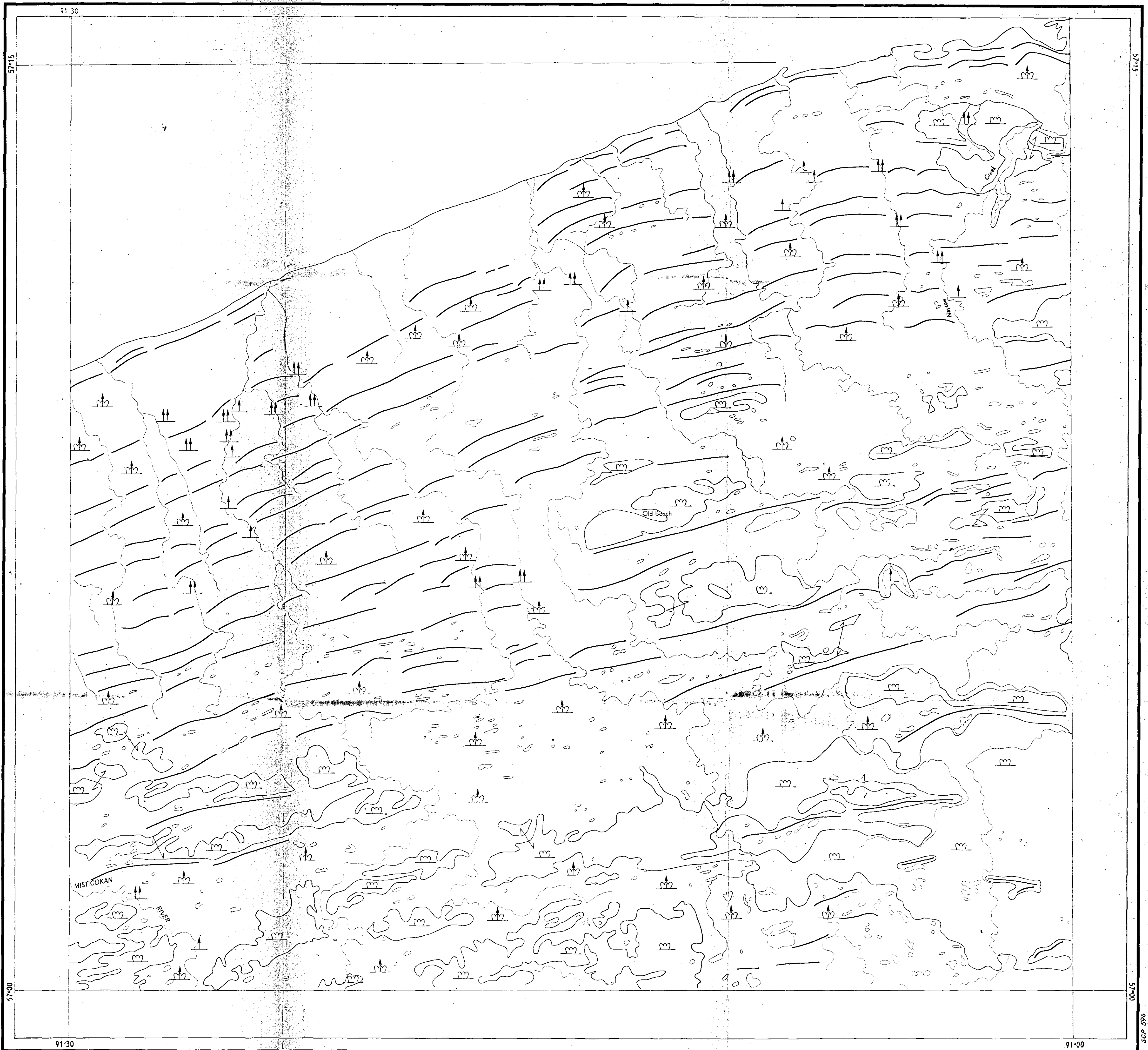
COUPURES 54 G 2 - 54 G 7

ECHELLE : 1 inch = 1 mile (1:63,360)

LÉGENDE

- Arbres de plus de 40 pieds, groupés ; drainage modéré.
- Arbres de moins de 40 pieds, groupés ; drainage modéré.
- Arbres normalement espacés, broussailles et petites zones de marécages, }
pouvant contenir des groupes de hauts arbres ; drainage faible ou modéré. }
- Broussailles et prairies avec petites zones de marécages ; mauvais drainage.
- Ce signe indique une identité de zones.
- Dunes ou cardons littoraux.





S.N.P.A.-D.E.P. Département Photogéologie

CANADA
MANITOBA

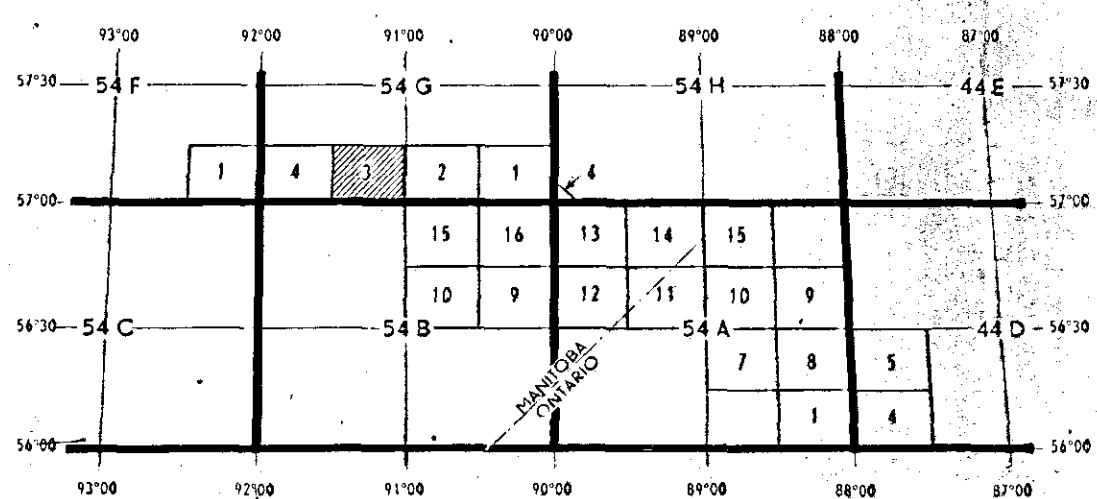
KASKATTAMA

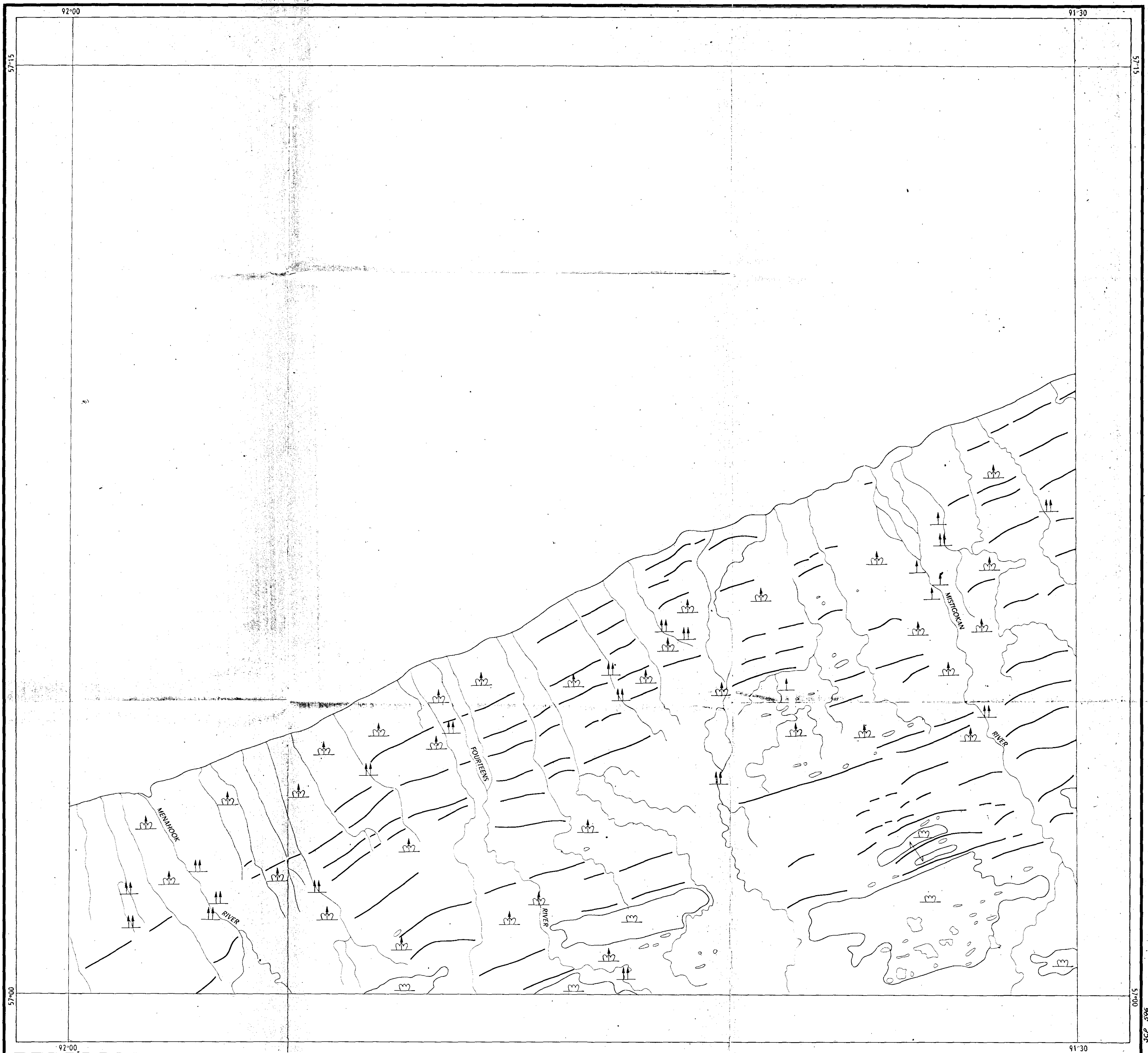
COUPURES 54 G 3 - 54 G 6

ECHELLE : 1 inch = 1 mile (1 : 63,360)

LÉGENDE

- Arbres de plus de 40 pieds, groupés ; drainage modéré.
- Arbres de moins de 40 pieds, groupés ; drainage modéré.
- Arbres normalement espacés, broussailles et petites zones de marécages, pouvant contenir des groupes de hauts arbres ; drainage faible ou modéré.
- Broussailles et prairies avec petites zones de marécages ; mauvais drainage.
- Ce signe indique une identité de zones.
- Dunes ou cordons littoraux.





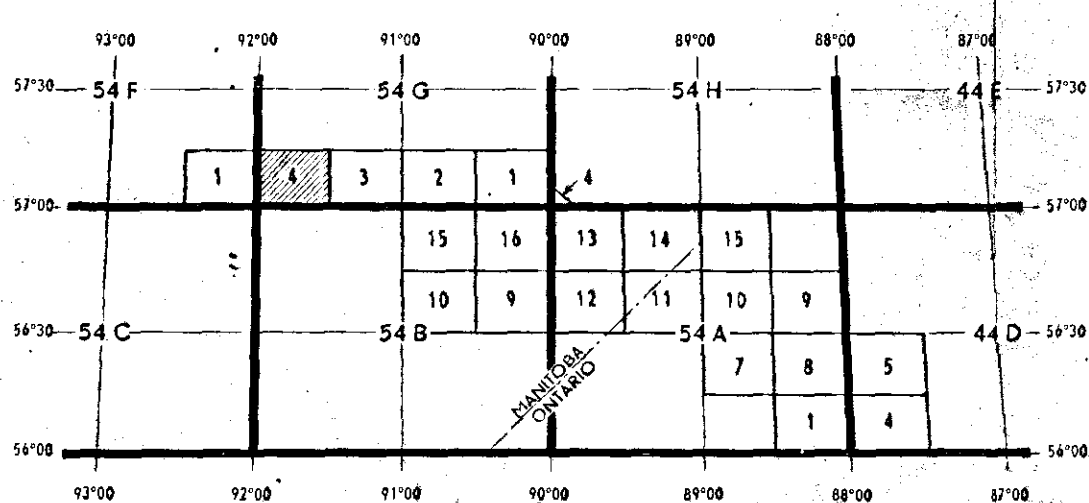
S.N.P.A.-D.E.P. Département Photogéologie

CANADA
MANITOBA

ÉCHELLE : 1 inch = 1 mile (1:63,360)

LÉGENDE

- Arbres de plus de 40 pieds, groupés; drainage modéré.
- Arbres de moins de 40 pieds, groupés; drainage modéré.
- Arbres normalement espacés, broussailles et petites zones de marécages, pouvant contenir des groupes de hauts arbres; drainage faible ou modéré.
- Broussailles et prairies avec petites zones de marécages; mauvais drainage.
- Ce signe indique une identité de zones.
- Dunes ou cordons littoraux.



KASKATTAMA

COUPURE 54 G 4