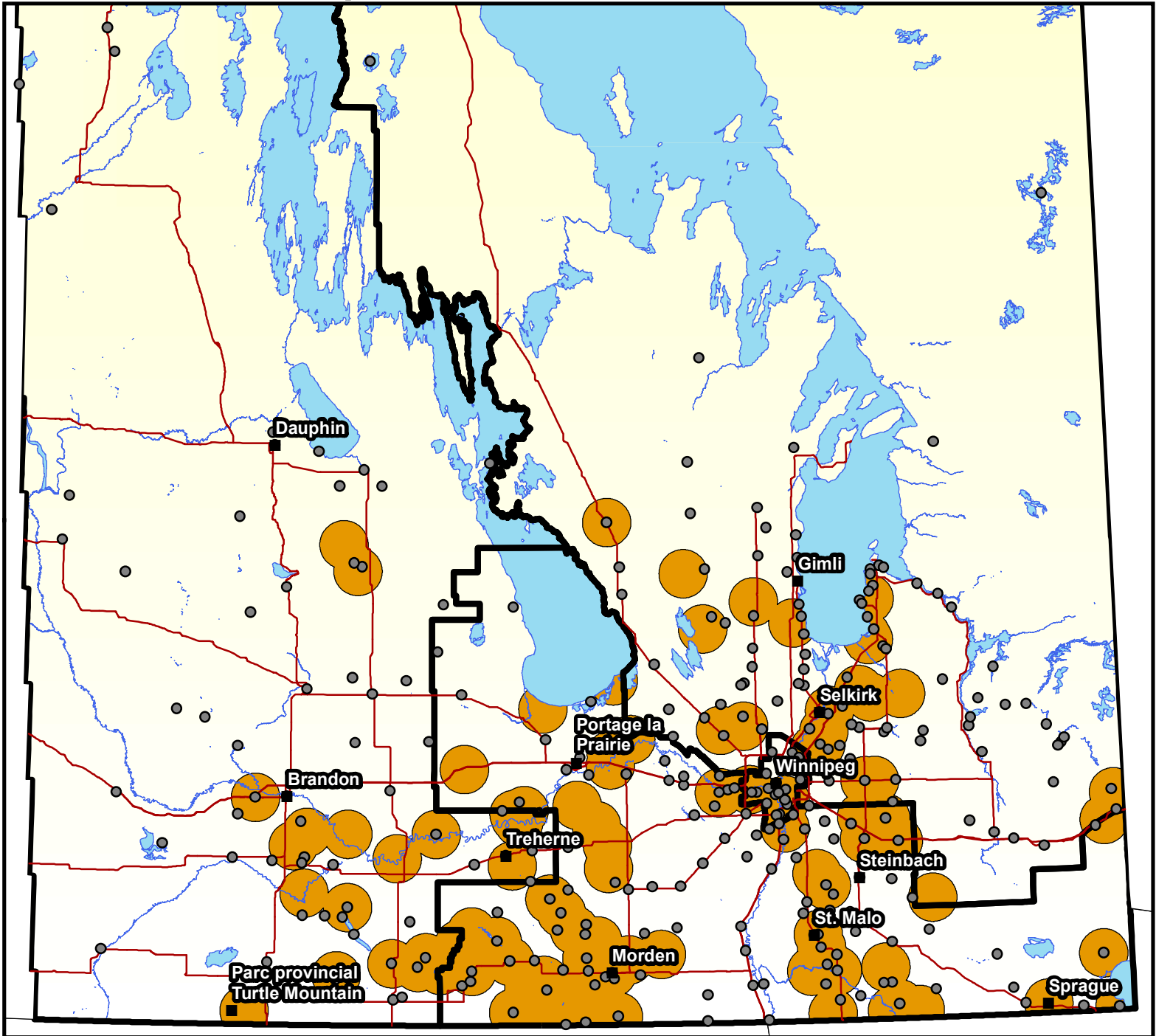


Distribution des zones à risque de présence de tiques à pattes noires au Manitoba


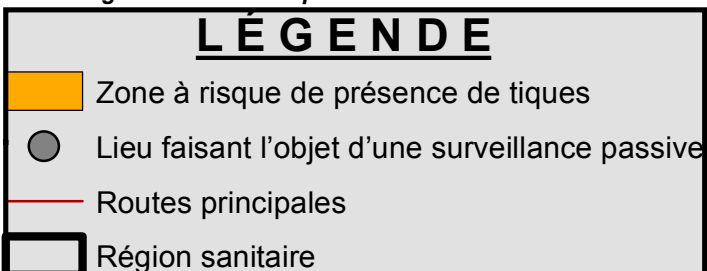


* Même si le risque d'être exposé à des tiques à pattes noires est plus élevé dans ces zones à risque, il convient toutefois de noter que 1) la distribution des tiques à pattes noires dans ces zones à risque n'est pas uniforme; 2) il est possible de trouver des tiques à pattes noires ailleurs que dans ces zones à risque. Les maladies transmises par les tiques à pattes noires peuvent être contractées n'importe où au Manitoba, même si le risque est plus élevé dans les zones à risque connues.

Kilomètres
0 25 50 75 100

Projection : UTM Zone 14 NAD83
Données cartographiques : Initiative de gestion des terres du Manitoba
Création : le 3 avril 2017

Pour plus de renseignements, veuillez consulter la page Web au www.gov.mb.ca/health/publichealth/cdc/index.fr.html.



La surveillance des tiques est un projet collaboratif réunissant l'Agence de la santé publique du Canada, l'Université du Manitoba et Santé, Vie saine et Aînés Manitoba.

Les données provenant de la surveillance active et passive rendent compte de la situation à la fin de la saison 2016.