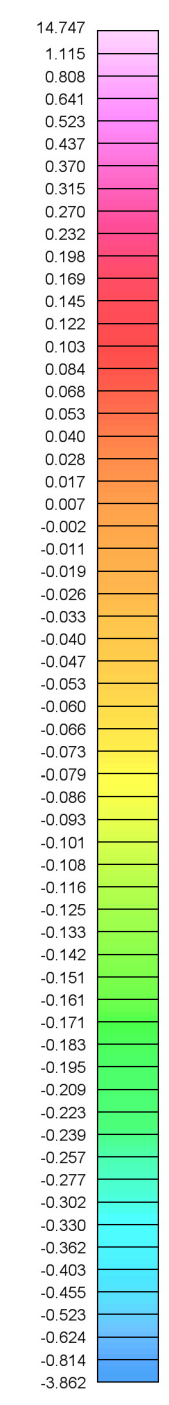



GEOPHYSICAL SERIES / FIRST VERTICAL DERIVATIVE OF THE MAGNETIC FIELD



First Vertical Derivative of the Magnetic Field

This map of the first vertical derivative of the magnetic field was derived from data acquired during an aeromagnetic survey carried out by Goldair Airborne Surveys during the period May 1, 2008 to May 19, 2008. The data were recorded using a split-beam cesium vapour magnetometer (sensitivity = 0.005 nT) mounted in the tail boom of a Piper Navajo aircraft. The nominal traverse and control line spacings were, respectively, 400 m and 2 400 m, and the aircraft flew at a nominal terrain clearance of 150 m. Traverse lines were oriented N0°W with orthogonal control lines. The flight path was recovered following post-flight differential corrections to the raw Global Positioning System data and inspection of ground images recorded by a vertically-mounted video camera. The survey was flown on a pre-determined flight surface to minimize differences in magnetic values at the intersections of the traverse and control lines. These differences were computer-analysed to obtain a mutually levelled set of flight-line magnetic data. The levelled values were then interpolated to a 100 m grid. The International Geomagnetic Reference Field (IGRF) defined at an altitude of 430 m for the year 2008.04 was then removed. Removal of the IGRF, representing the magnetic field of the Earth's core, produces a residual component related essentially to magnetizations within the Earth's crust.

The first vertical derivative of the magnetic field is the rate of change of the magnetic field in the vertical direction. Computation of the first vertical derivative removes long-wavelength features of the magnetic field and significantly improves the resolution of closely spaced and superposed anomalies. A property of first vertical derivative maps is the coincidence of the zero-value contour with vertical contacts at high magnetic latitudes (Hood, 1965).

Digital versions of this map, corresponding digital profile and gridded data, and similar data for adjacent aeromagnetic surveys can be downloaded, at no charge, from Natural Resources Canada's Geoscience Data Repository for Aeromagnetic Data at <http://gdr.nrcan.gc.ca/aeromag/>. The same products are also available, for a fee, from the Geophysical Data Centre, Geological Survey of Canada, 615 Booth Street, Ottawa, Ontario, K1A0E8. Telephone: (613) 995-5326, email: infogdc@agg.nrcan.gc.ca.

Copies of this map may also be purchased from Manitoba, Science, Technology, Energy and Mines, Manitoba Geological Survey, Publication Sales, 360 - 1395 Ellice Avenue, Winnipeg, Manitoba, R3G 3P2, or downloaded, at no charge, from the departmental web site at <http://manitoba.ca/minerals/>.

Dérivée première verticale du champ magnétique

Cette carte de la dérivée première verticale du champ magnétique a été dressée à partir de données acquises lors d'un levé aéromagnétique effectué par la société Goldair Airborne Surveys pendant la période du 1 mai 2008 au 19 mai 2008. Les données ont été recueillies au moyen d'un magnétomètre à vapeur de césium à faisceau partagé (sensibilité de 0,005 nT) installé dans la poupe de queue d'un avion Piper Navajo. L'espacement nominal des lignes de vol était de 400 m et celui des lignes de contrôle, de 2 400 m. L'aéronef volait à une hauteur nominale de 150 m au-dessus du sol. Les lignes de vol étaient orientées N 0° V, perpendiculairement aux lignes de contrôle. La trajectoire de vol a été restituée par l'application après le vol de corrections différentielles aux données brutes du système GPS et par inspection d'images du sol enregistrées au moyen d'une caméra vidéo installée à la verticale. Le nivelé a été effectué suivant une surface de vol prédéterminée afin de minimiser les différences des valeurs du champ magnétique aux intersections des lignes de contrôle et des lignes de vol. Ces différences ont été analysées par ordinateur afin d'obtenir un jeu de données nivelées sur le champ magnétique le long de la ligne de vol. Ces valeurs nivelées ont ensuite été interpolées suivant un quadrillage à maille de 100 m. Le champ géomagnétique international de référence (IGRF) défini à une altitude de 430 m pour l'année 2008,04 a été soustrait. La soustraction du IGRF, qui représente le champ magnétique du noyau terrestre, fournit une composante résiduelle essentiellement reliée à l'armature de la croûte terrestre.

La dérivée première verticale du champ magnétique représente le taux auquel varie le champ magnétique suivant la verticale. Le calcul de la dérivée première verticale supprime les composantes de grande longueur d'onde du champ magnétique et améliore considérablement la résolution des anomalies rapprochées ou superposées. L'une des propriétés des cartes de la dérivée première verticale est la coïncidence de la courbe de valeur zéro et des contacts verticaux aux hautes latitudes magnétiques (Hood, 1965).

On peut télécharger gratuitement, depuis la section sur les Données Aéromagnétiques de l'Entrepôt de données géoscientifiques de Ressources naturelles Canada à l'adresse Web <http://gdr.nrcan.gc.ca/aeromag/>, des versions numériques de cette carte, des données numériques correspondantes en format profil et en format maille ainsi que des données similaires issues des levés aéromagnétiques adjacents. On peut se procurer les mêmes produits, moyennant des frais, en s'adressant au Centre des données géophysiques de la Commission géologique du Canada, 615, rue Booth, Ottawa (Ontario) K1A0E8. Téléphone : (613) 995-5326; courriel : infogdc@agg.nrcan.gc.ca.

Les cartes sont aussi en vente au ministère des Sciences, de la Technologie, de l'Énergie et des Mines du Manitoba, Levés géologiques du Manitoba, Vente de publications, 1395 avenue Ellice, bureau 360, Winnipeg (Manitoba), R3G 3P2, ou peuvent être téléchargées gratuitement du site web ministériel à <http://manitoba.ca/minerals/>.

Keating Correlation Coefficients

This pattern recognition technique (Keating, 1995) of identifying roughly circular anomalies consists of computing the correlation coefficient, over a moving window, between a vertical cylinder model anomaly and the gridded magnetic data. Results above a correlation coefficient threshold of 80% were depicted as circular symbols, scaled to reflect the correlation value. The most favourable targets are those that exhibit a cluster of high correlation coefficients. The cylinder model parameters for this survey are as follows: diameter: 200 m; infinite length; depth: 200 m; magnetic inclination: 80° N; magnetic declination: 4° E; window size: 1000 m x 1000 m.

Coefficients de corrélation Keating

Cette technique de reconnaissance de forme (Keating, 1995) d'anomalies à-peu-près circulaires consiste à calculer un coefficient de corrélation, à l'intérieur d'une fenêtre mobile, entre le modèle d'une anomalie magnétique causée par un cylindre vertical et les données magnétiques sous forme de maille. Les résultats dont le coefficient de corrélation est supérieur à 80% sont représentés par des cercles de diamètres proportionnels à la valeur du coefficient de corrélation. Les meilleures cibles sont représentées par des regroupements de haut coefficients de corrélation. Les paramètres du cylindre pour ce levé sont les suivants : diamètre : 200 m; longueur infinie; profondeur : 200 m; inclinaison magnétique : 80° N; déclinaison magnétique : 4° E; dimension de la fenêtre : 1000 m x 1000 m.

References/Références

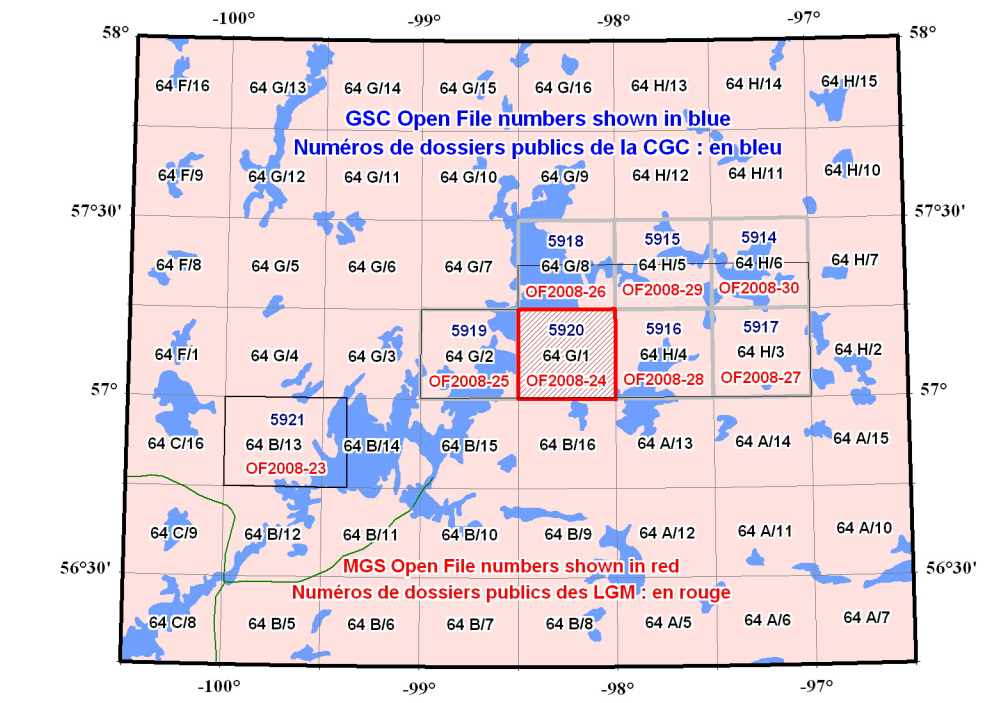
Hood, P.J., 1965, Gradient measurements in aeromagnetic surveying: Geophysics, v. 30, p. 891-902.
Keating, P., 1995, A simple technique to identify magnetic anomalies due to kimberlite pipes: Exploration and Mining Geology, vol. 4, No. 2, p. 121-125.

This aeromagnetic survey and the production of this map were funded by Natural Resources Canada's Targeted Geoscience Initiative (TGI-3). This map was produced as part of the Saskatchewan-Manitoba TGI-3 Project and is a contribution to the Targeted Geoscience Initiative (TGI-3) Program of the Earth Sciences Sector.

Ce levé aéromagnétique et la production de cette carte ont été financés par l'Initiative géoscientifique ciblée (IGC-3) de Ressources naturelles Canada. La carte a été produite dans le cadre du projet Saskatchewan-Manitoba et elle contribue au programme IGC-3 du Secteur des sciences de la Terre.

PLANIMETRIC SYMBOLS	SYMBOLS PLANIMÉTRIQUES
Topographic contour	Courbes de niveau
Drainage	Drainage
Limited use road	Chemins d'accès limité
Building	Édifice
Flight line	Ligne de vol

KEATING COEFFICIENTS	COEFFICIENTS KEATING
80%	○
85%	○
90%	○



PARTRIDGE BREAST LAKE AEROMAGNETIC SURVEY / LEVÉ AÉROMAGNÉTIQUE PARTRIDGE BREAST LAKE

<p>OPEN FILE / DOSSIER PUBLIC</p> <p>5920</p> <p>GEOLOGICAL SURVEY OF CANADA / COMMISSION GÉOLOGIQUE DU CANADA</p> <p>2008</p>	<p>Open file products that have not gone through the CGC formal publication process.</p> <p>Les dossiers publics sont des produits qui n'ont pas été soumis au processus officiel de publication de la CGC.</p>	<p>OPEN FILE</p> <p>OF2008-24</p> <p>MANITоба GEOLOGICAL SURVEY / LEVÉS GÉOLOGIQUE DU MANITOBA</p> <p>2008</p>
--	---	--

TOPOGRAPHIC CONTOUR INTERVAL: 25 FEET / ÉQUIDISTANCE DES COURBES TOPOGRAPHIQUES : 25 PIEDS

GSC OPEN FILE 5920 / DOSSIER PUBLIC 5920 DE LA CGC / MGS OPEN FILE OF2008-24 / OPEN FILE OF2008-24 DES LGM

FIRST VERTICAL DERIVATIVE OF THE MAGNETIC FIELD / DÉRIVÉE PREMIÈRE VERTICALE DU CHAMP MAGNÉTIQUE

PARTRIDGE BREAST LAKE AEROMAGNETIC SURVEY / LEVÉ AÉROMAGNÉTIQUE PARTRIDGE BREAST LAKE

TORRANCE LAKE / NTS 64 G/1 / SNRC 64 G/1 / MANITOBA

Scale 1:50 000 - Échelle 1/50 000

Universal Transverse Mercator Projection / Projection transversale universelle de Mercator